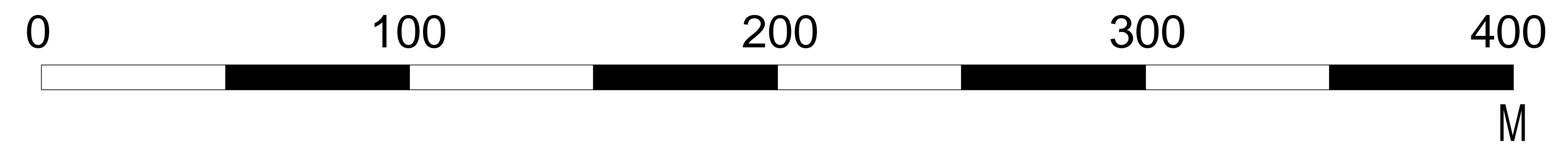



MIEJSCOWY PLAN ZAGOSPODAROWANIA PRZESTRZENNEGO W REJONIE UL. POGODNEJ W OBRĘBIE WIERZBICA, GM. SEROCK

ZAŁĄCZNIK NR 1 DO UCHWAŁY NR RADY MIEJSKIEJ W SEROCKU Z DNIA 2018 R.

SKALA 1:1000



LEGENDA:

USTALENIA PLANU

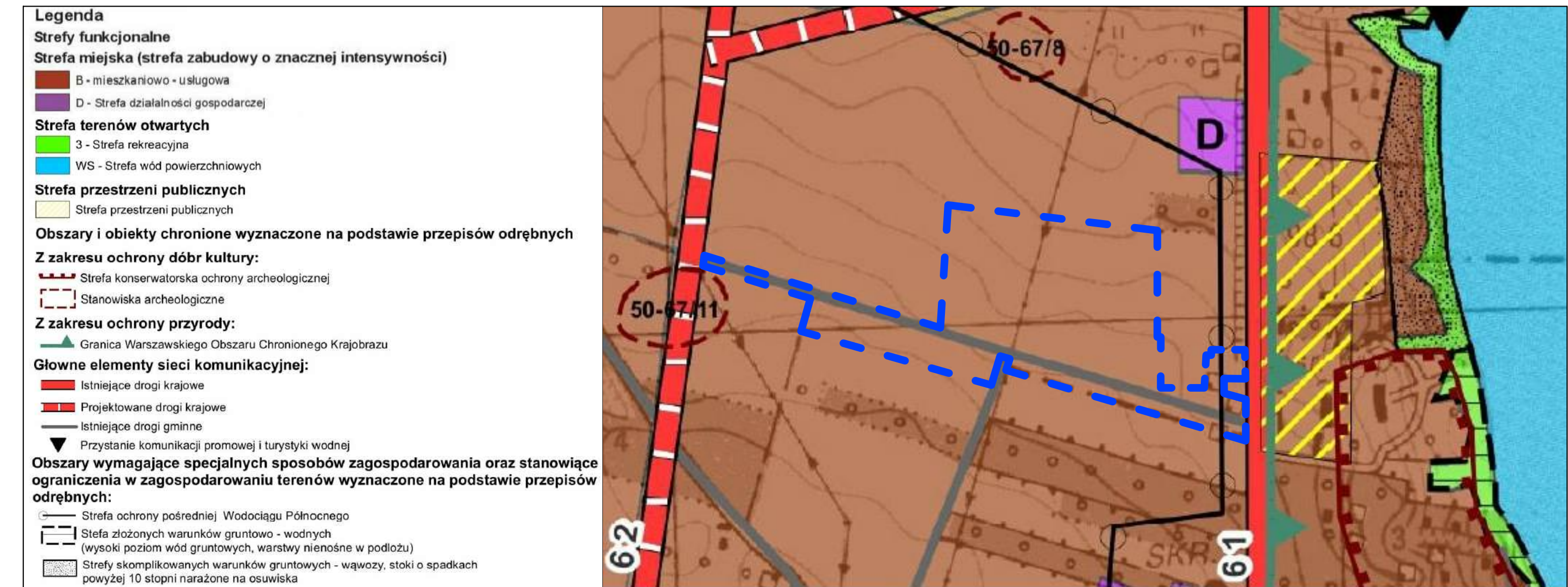
	granica planu
	linie rozgraniczające tereny o różnym przeznaczeniu lub różnych zasadach zagospodarowania
	nieprzekraczalne linie zabudowy
	odległości podane w metrach
	strefa techniczna napowietrznej linii elektroenergetycznej SN 15 kV

Przeznaczenie terenów

MNU1-4	tereny zabudowy mieszkaniowej jednorodzinnej i usług nieuciążliwych
KDD1-4	tereny dróg publicznych klasy drogi dojazdowej
KPJ1	teren ciągu pieszo-jezdnego

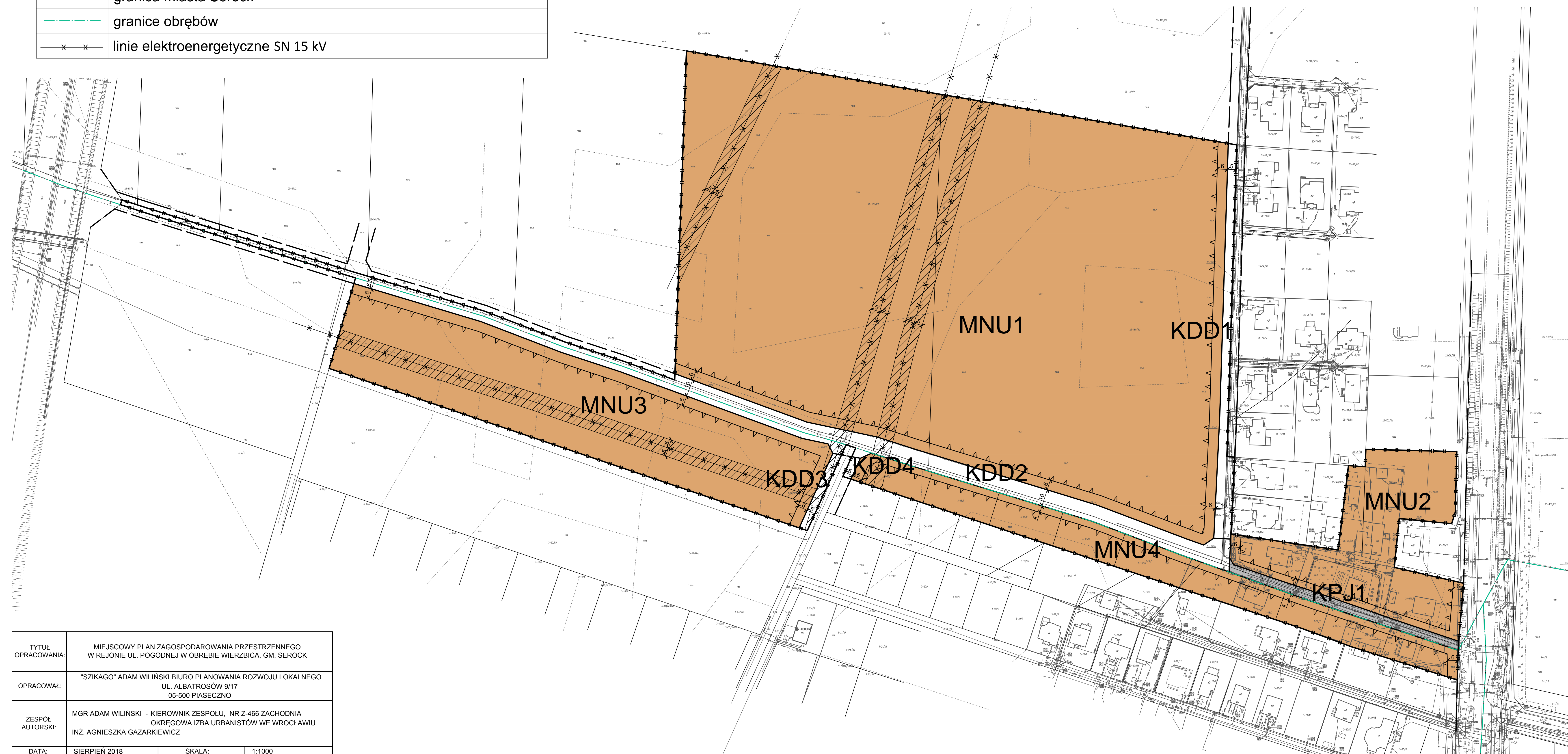
ELEMENTY INFORMACYJNE

	linie rozgraniczające tereny o różnym przeznaczeniu lub różnych zasadach zagospodarowania poza obszarem planu
	granica miasta Serock
	granice obrębów
	linie elektroenergetyczne SN 15 kV



--- granice planu

WYRYS ZE ZMIANY STUDIUM UWARUNKOWAŃ I KIERUNKÓW ZAGOSPODAROWANIA PRZESTRZENNEGO MIASTA I GMINY SEROCK ZATWIERDZONEGO UCHWAŁĄ NR 276/XXV/2016 RADY MIEJSKIEJ W SEROCKU Z DNIA 7 LISTOPADA 2016 R.



TYTUL OPRACOWANIA:	MIEJSCOWY PLAN ZAGOSPODAROWANIA PRZESTRZENNEGO W REJONIE UL. POGODNEJ W OBRĘBIE WIERZBICA, GM. SEROCK
OPRACOWAŁ:	"SZIKAGO" ADAM WILIŃSKI BIURO PLANOWANIA ROZWOJU LOKALNEGO UL. ALBATROSÓW 9/17 05-500 PIASECZNO
ZESPÓŁ AUTORSKI:	MGR ADAM WILIŃSKI - KIEROWNIK ZESPOŁU, NR Z-466 ZACHODNIA OKRĘGOWA IZBA URBANISTÓW WE WROCŁAWIU INŻ. AGNIESZKA GAZARKIEWICZ
DATA:	SIERPIEŃ 2018
SKALA:	1:1000